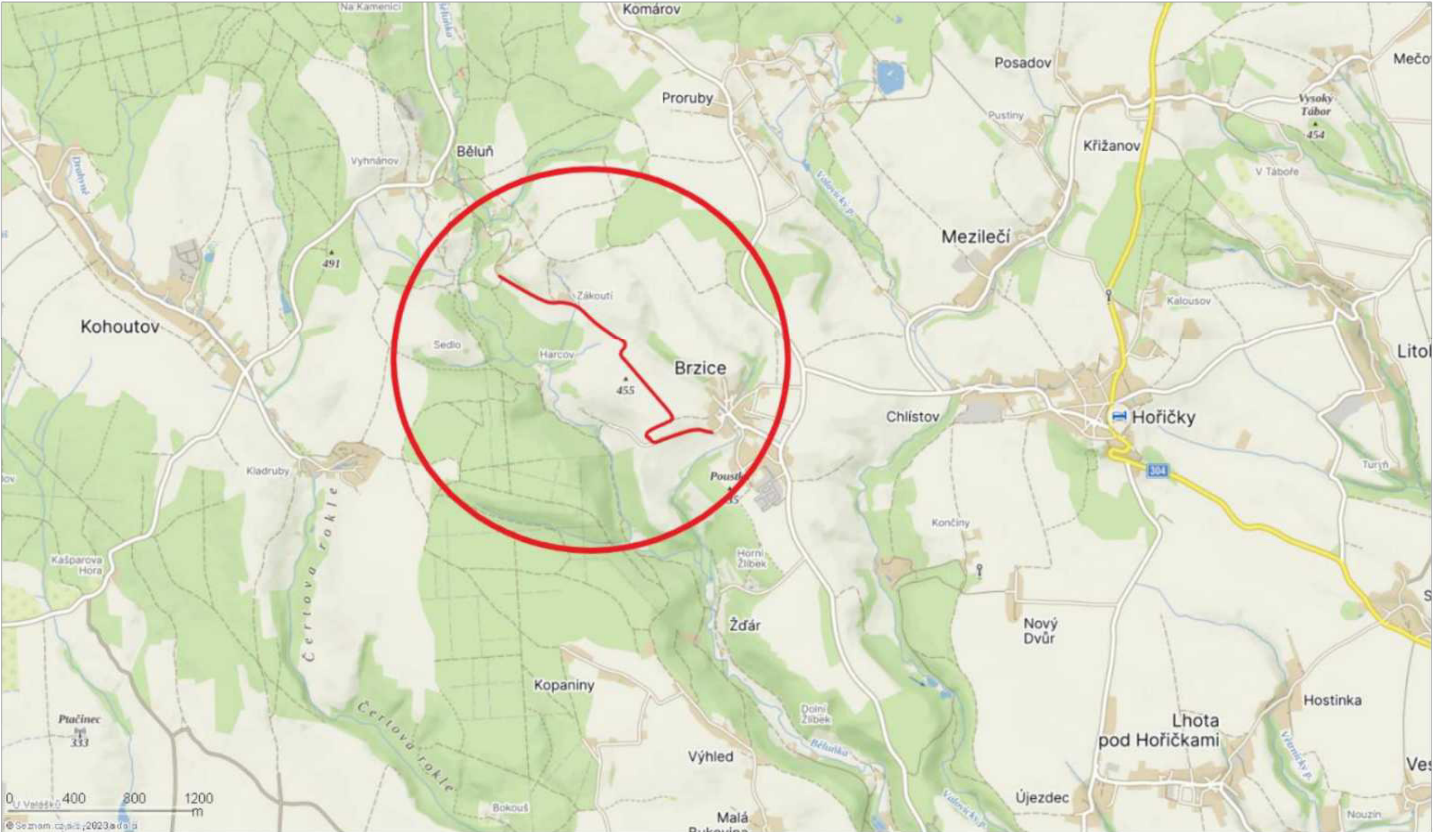



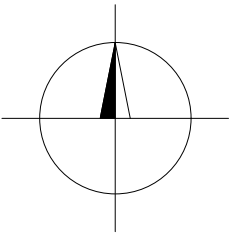
POLNÍ CESTA PC7
K.Ú. BRZICE








LEGENDA



ZÁJMOVÉ ÚZEMÍ PRO REALIZACI STAVBY



TRASY SÍTĚ ZAKRESLENÉ V TOMTO VÝKRESU MAJÍ POUZE INFORMATIVNÍ CHARAKTER. PŘED ZAHÁJENÍM STAVEBNÍCH PRACÍ JE NUTNÉ SÍTĚ VYTÝČIT ODBORNĚ ZPŮSOBILOU OSOBOU. INFORMACE NA TOMTO VÝKRESE JSOU CHRÁNĚNY AUTORSKÝM ZÁKONEM A JEJICH DALŠÍ POUŽITÍ, ZMĚNY ČI ÚPRAVY JSOU BEZ PŘEDCHOZÍHO VYROVNÁNÍ AUTORSKÝCH PRÁV TRESTNĚ.

Vypracoval 	Akce POLNÍ CESTA PC7 V K.Ú. BRZICE	Investor STÁTNÍ POZEMKOVÝ ÚŘAD PALACHOVA 1303 503 01 NÁCHOD		
Přezkoumal 		Druh dokumentace B.8.2 VÝKRESY ORGANIZACE VÝSTAVBY		
Schválil 				
<div><p>Hemy 914 757 01 Valašské Meziříčí IČO:64088545  www.360dc.cz</p></div>	Název dokumentu PŘEHLEDNÁ SITUACE Měřítko 1:10000	Status dokumentace DPS		Číslo dokumentace
		Číslo zakázky 0723		
		Kód dokumentace 2023-0723		
		Index	Datum vydání 11/2023	Č. výkresu B.8.2a